

**UCHWAŁA NR XLVIII/377/22
RADY GMINY SĘDZIEJOWICE**

z dnia 28 października 2022 r.

**w sprawie miejscowego planu zagospodarowania przestrzennego terenów położonych we wsi
Sędziejowice – rejon ul. Słonecznej i Wieluńskiej, gmina Sędziejowice**

Na podstawie art. 18 ust. 2 pkt 5 ustawy z dnia 8 marca 1990 r. o samorządzie gminnym (Dz. U. z 2022 r. poz. 559, 583, 1005 i 1079) oraz art. 20 ust. 1 ustawy z dnia 27 marca 2003 r. o planowaniu i zagospodarowaniu przestrzennym (Dz. U. z 2022 r. poz. 503 i 1846) uchwala się, co następuje:

§ 1.1. Uchwala się miejscowy plan zagospodarowania przestrzennego terenów położonych we wsi Sędziejowice – rejon ul. Słonecznej i Wieluńskiej, gmina Sędziejowice, zwany dalej „planem”, po stwierdzeniu, że nie narusza on ustaleń „Studium uwarunkowań i kierunków zagospodarowania przestrzennego gminy Sędziejowice”, uchwalonego Uchwałą Nr V/40/19 Rady Gminy Sędziejowice z dnia 28 lutego 2019 r.

2. Granicę obszaru objętego planem miejscowym określa rysunek planu.

3. Integralnymi częściami uchwały są:

- 1) rysunki planu, zatytułowane „Miejscowy plan zagospodarowania przestrzennego terenów położonych we wsi Sędziejowice – rejon ul. Słonecznej i Wieluńskiej, gmina Sędziejowice ” wraz z wrysem ze Studium uwarunkowań i kierunków zagospodarowania przestrzennego gminy Sędziejowice – w skali 1:1000 – załącznik nr 1;
- 2) rozstrzygnięcie Rady Gminy Sędziejowice w sprawie rozpatrzenia uwag wniesionych do projektu miejscowego planu zagospodarowania przestrzennego wyłożonego do publicznego wglądu – załącznik nr 2;
- 3) rozstrzygnięcie Rady Gminy Sędziejowice o sposobie realizacji zapisanych w planie inwestycji z zakresu infrastruktury technicznej, które należą do zadań własnych gminy, oraz zasadach ich finansowania – załącznik nr 3;
- 4) dane przestrzenne w postaci dokumentu elektronicznego GML – załącznik nr 4.

**Rozdział 1.
Przepisy ogólne**

§ 2. Ilekroć w dalszych przepisach niniejszej uchwały jest mowa o:

- 1) budynku garażowo-gospodarczym – należy przez to rozumieć budynek garażowy, gospodarczy lub łączący obie funkcje;
- 2) dachu płaskim – należy przez to rozumieć dach o kącie nachylenia połaci dachowych do 12°;
- 3) nieprzekraczalnej linii zabudowy – należy przez to rozumieć linię określoną rysunkiem planu, wyznaczającą najbliższe usytuowanie budynku i wiaty względem linii rozgraniczającej tereny o różnym przeznaczeniu lub różnych zasadach zagospodarowania;
- 4) powierzchni zabudowy – należy przez to rozumieć, wyrażony w procentach, wskaźnik powierzchni zabudowy rozumiany jako stosunek powierzchni zabudowanej budynkami i wiatami do powierzchni działki budowlanej;
- 5) przepisach odrębnych – należy przez to rozumieć przepisy ustaw wraz z aktami wykonawczymi;
- 6) terenie – należy przez to rozumieć obszar o określonym przeznaczeniu i zasadach zagospodarowania, wyznaczony na rysunkach planu liniami rozgraniczającymi.

§ 3. 1. Następujące oznaczenia graficzne na rysunkach planu są obowiązującymi ustaleniami planu:

- 1) granica obszaru objętego planem;
- 2) linie rozgraniczające tereny o różnym przeznaczeniu lub różnych zasadach zagospodarowania;
- 3) przeznaczenie terenu oznaczone symbolami graficznymi i literowymi;
- 4) nieprzekraczalne linie zabudowy;

- 5) stanowisko archeologiczne ujęte w ewidencji zabytków;
- 6) pasy techniczne napowietrznych linii elektroenergetycznych średniego napięcia.

2. Pozostałe oznaczenia graficzne na rysunkach planu mają charakter informacyjny.

§ 4. Ustala się następujące przeznaczenie terenów:

- 1) tereny zabudowy mieszkaniowej jednorodzinnej oznaczone symbolami 1MN, 2MN, 3MN;
- 2) teren drogi publicznej klasy lokalnej oznaczony symbolem KD-L;
- 3) tereny dróg wewnętrznych oznaczone symbolami 1KDW, 2KDW.

§ 5. W zakresie zasad ochrony i kształtowania ładu przestrzennego:

- 1) ustala się lokalizację obiektów budowlanych zgodnie z przepisami odrębnymi oraz wyznaczonymi na rysunkach planu nieprzekraczalnymi liniami zabudowy, przy czym:
 - a) okap, gzyms, balkon, zadaszenia nad wejściami, schody zewnętrzne, pochylnia lub rampa nie może przekroczyć wyznaczonej linii zabudowy w kierunku linii rozgraniczającej o więcej niż 1,5 m,
 - b) dopuszcza się lokalizację urządzeń infrastruktury technicznej, w tym stacji transformatorowych i gazowych, przed wyznaczonymi liniami zabudowy;
- 2) dopuszcza się lokalizację obiektów budowlanych w odległości 1,5 m od granicy z działkami sąsiednimi lub bezpośrednio przy tej granicy zgodnie z przepisami odrębnymi;
- 3) dopuszcza się realizację zabudowy na istniejących działkach niespełniających parametrów działki budowlanej określonej w ustaleniach szczegółowych dla poszczególnych terenów wyłącznie w przypadku, gdy istniejąca działka posiada dostęp do drogi publicznej w rozumieniu przepisów odrębnych.

§ 6. W zakresie zasad ochrony środowiska, przyrody i krajobrazu ustala się:

- 1) zakaz lokalizowania przedsięwzięć mogących zawsze znacząco oddziaływać na środowisko określonych w przepisach odrębnych z wyjątkiem inwestycji celu publicznego;
- 2) w zakresie ochrony gruntów i wód:
 - a) zakaz magazynowania materiałów mogących powodować zanieczyszczenie środowiska w miejscach nieizolowanych od powierzchni terenu,
 - b) nakaz wykonania zabezpieczenia przed przenikaniem ścieków i innych zanieczyszczeń do gruntu i wód zgodnie z przepisami odrębnymi,
- 3) w zakresie ochrony przed hałasem – nakaz zachowania dopuszczalnych poziomów hałasu w środowisku określonych w przepisach odrębnych, na terenach oznaczonych symbolami MN jak dla terenów zabudowy mieszkaniowej jednorodzinnej;
- 4) w zakresie gospodarowania odpadami – nakaz gromadzenia i zagospodarowania odpadów zgodnie z regulaminem utrzymania czystości i porządku w gminie oraz przepisami odrębnymi;
- 5) zakresie ochrony przed oddziaływaniem pól elektromagnetycznych i promieniowania niejonizującego:
 - a) zakaz lokalizacji budynków z pomieszczeniami na pobyt ludzi na obszarach oznaczonych na rysunku planu jako pasy techniczne napowietrznych linii elektroenergetycznej średniego napięcia,
 - b) w przypadku skablowania linii elektroenergetycznych nie obowiązują ustalenia zawarte w lit. a).

§ 7. Nie określa się zasad kształtowania krajobrazu.

§ 8. W zakresie zasad ochrony dziedzictwa kulturowego i zabytków, w tym krajobrazów kulturowych, oraz dóbr kultury współczesnej ustala się:

- 1) w zakresie ochrony archeologicznego dziedzictwa kulturowego – ochronę stanowiska archeologicznego ujętego w ewidencji zabytków – AZP 72-47/1, poprzez nakaz przeprowadzenia badań archeologicznych przy realizacji robót ziemnych lub dokonywaniu zmiany charakteru dotychczasowej działalności zgodnie z przepisami odrębnymi;
- 2) nie określa się zasad ochrony dóbr kultury współczesnej z uwagi na brak takich obiektów na obszarze objętym planem.

§ 9. W zakresie wymagań wynikających z potrzeby kształtowania przestrzeni publicznych ustala się nakaz zagospodarowania terenu drogi publicznej klasy lokalnej zgodnie z ustaleniami § 13 pkt 1 lit. b.

§ 10. Nie określa się granic i sposobów zagospodarowania terenów lub obiektów podlegających ochronie na podstawie odrębnych przepisów, terenów górniczych, obszarów szczególnego zagrożenia powodzią, obszarów osuwania się mas ziemnych, krajobrazów priorytetowych określonych w audycie krajobrazowym oraz planach zagospodarowania przestrzennego województwa.

§ 11. W zakresie szczegółowych zasad i warunków scalania i podziału ustala się:

- 1) brak obowiązku scaleń i podziału nieruchomości na obszarze objętym planem;
- 2) możliwość dokonania scalania i podziału nieruchomości zgodnie z przepisami odrębnymi, przy czym:
 - a) wydzielona działka musi posiadać dostęp do drogi publicznej w rozumieniu przepisów odrębnych, oraz możliwość obsługi infrastrukturą techniczną na warunkach określonych niniejszym planem,
 - b) parametry działki nie mogą być mniejsze niż określone w ustaleniach szczegółowych dla poszczególnych terenów, z wyjątkiem działek wydzielanych dla realizacji sieci i urządzeń infrastruktury technicznej, dróg, dojazdów i dojazdów, powiększenia nieruchomości sąsiedniej oraz regulacji granic pomiędzy nieruchomościami.

§ 12. W zakresie szczególnych warunków zagospodarowania terenu oraz ograniczeń w ich użytkowaniu, w tym zakazu zabudowy ustala się pasy techniczne napowietrznych linii elektroenergetycznych średniego napięcia o szerokości po 7,5 m od osi linii w obie strony zgodnie z rysunkiem planu, w których obowiązują ograniczenia określone w § 6 pkt 5.

§ 13. W zakresie zasad modernizacji, rozbudowy i budowy systemów komunikacji i infrastruktury technicznej ustala się:

- 1) w zakresie komunikacji:
 - a) obsługę komunikacyjną terenów objętych planem poprzez układ drogi publicznej klasy lokalnej i dróg wewnętrznych, połączonych z zewnętrznym układem komunikacyjnym,
 - b) parametry drogi publicznej klasy lokalnej, oznaczonego symbolem KD-L:
 - szerokość w liniach rozgraniczających – od 2 do 4 m, zgodnie z rysunkiem planu,
 - dopuszczenie lokalizacji chodnika lub ścieżki pieszo-rowerowej,
 - dopuszczenie lokalizacji sieci i urządzeń infrastruktury technicznej,
 - c) parametry drogi wewnętrznej, oznaczonego symbolem 1KDW:
 - szerokość w liniach rozgraniczających – od 10 do 24 m, zgodnie z rysunkiem planu,
 - szerokość jezdni – 5,0 m,
 - dopuszczenie lokalizacji sieci i urządzeń infrastruktury technicznej,
 - d) parametry drogi wewnętrznej, oznaczonego symbolem 2KDW:
 - szerokość w liniach rozgraniczających – od 8 do 21 m, zgodnie z rysunkiem planu,
 - szerokość jezdni – 5,0 m,
 - dopuszczenie lokalizacji sieci i urządzeń infrastruktury technicznej,
 - e) minimalną liczbę miejsc do parkowania zlokalizowanych w obrębie działki budowlanej:
 - 1 stanowisko postojowe na każdy lokal mieszkalny,
 - 1 stanowisko postojowe na każdych 10 zatrudnionych,
 - f) nakaz wyznaczenia odpowiedniej liczby miejsc do parkowania dla pojazdów zaopatrzonych w kartę parkingową zgodnie z przepisami odrębnymi;
- 2) w zakresie zaopatrzenia w wodę:
 - a) zaopatrzenie w wodę z sieci wodociągowej lub indywidualnych ujęć wód podziemnych,

- b) dopuszczenie zachowania istniejącej sieci wodociągowej, z możliwością jej przebudowy oraz rozbudowy,
 - c) zapewnienie wody dla celów przeciwpożarowych;
- 3) w zakresie odprowadzenia ścieków:
- a) docelowe odprowadzanie ścieków do kanalizacji sanitarnej,
 - b) do czasu budowy kanalizacji sanitarnej dopuszcza się odprowadzanie ścieków do szczelnych zbiorników bezodpływowych lub indywidualnych oczyszczalni ścieków,
 - c) dopuszczenie lokalizacji lokalnych przepompowni ścieków;
- 4) w zakresie odprowadzenia wód opadowych i roztopowych – zagospodarowanie wód opadowych i roztopowych na własnym terenie lub ich odprowadzanie do kanalizacji deszczowej, dołów chłonnych lub do zbiorników retencyjnych zgodnie z obowiązującymi przepisami odrębnymi;
- 5) w zakresie zaopatrzenia w ciepło – zaopatrzenie w ciepło dla celów grzewczych i ciepłej wody użytkowej z indywidualnych źródeł ciepła, z dopuszczeniem wykorzystania mikroinstalacji zgodnie z przepisami odrębnymi;
- 6) w zakresie zaopatrzenia w gaz:
- a) docelowe podłączenie terenów objętych planem do sieci gazowej,
 - b) dopuszczenie zaopatrzenia w gaz ze źródeł indywidualnych;
- 7) w zakresie zaopatrzenia w energię elektryczną:
- a) zaopatrzenie w energię elektryczną z sieci elektroenergetycznej,
 - b) dopuszczenie lokalizacji stacji transformatorowych z zapewnieniem dostępu do drogi publicznej,
 - c) dopuszczenie pozyskiwania energii elektrycznej z mikroinstalacji zgodnie z przepisami odrębnymi.

§ 14. Nie określa się sposobu i terminu tymczasowego zagospodarowania, urządzania i użytkowania terenów.

Rozdział 2.

Przepisy szczegółowe

§ 15. W zakresie zasad kształtowania zabudowy oraz wskaźników zagospodarowania terenu, na terenach oznaczonych symbolami 1MN, 2MN, 3MN:

- 1) dopuszcza się zachowanie istniejącej zabudowy z możliwością jej przebudowy, rozbudowy i nadbudowy oraz zmiany sposobu użytkowania przy zastosowaniu parametrów określonych w niniejszym paragrafie;
- 2) dopuszcza się lokalizację:
 - a) budynków mieszkalnych jednorodzinnych,
 - b) budynków garażowo-gospodarczych i wiat,
 - c) sieci i urządzeń infrastruktury technicznej,
 - d) dojeżdż, dojazdów i miejsc postojowych;
- 3) ustala się wskaźniki zagospodarowania terenu:
 - a) wskaźnik intensywności zabudowy:
 - maksymalna – 1,20,
 - minimalna – 0,01,
 - b) maksymalna powierzchnia zabudowy – 40%,
 - c) minimalny udział procentowy powierzchni biologicznie czynnej w odniesieniu do powierzchni działki budowlanej – 30%;
- 4) ustala się zasady kształtowania zabudowy:
 - a) nieprzekraczalne linie zabudowy zgodnie z rysunkiem planu,
 - b) maksymalna wysokość:
 - budynku mieszkalnego jednorodzinnego – nie więcej niż 10,0 m,
 - budynku garażowo-gospodarczego i wiaty – nie więcej niż 7,0 m,
 - c) maksymalna liczba kondygnacji:
 - dla budynku mieszkalnego jednorodzinnego – dwie kondygnacje nadziemne,
 - dla budynku garażowo-gospodarczego i wiaty – jedna kondygnacja nadziemna;
 - d) dopuszcza się podpiwniczenie budynków, przy czym poziom parteru należy sytuować na wysokości nieprzekraczającej 1,0 m nad poziomem terenu,
 - e) geometria głównych połaci dachowych:
 - dla budynku mieszkalnego jednorodzinnego – dachy strome dwu- lub wielospadowe o nachyleniu 25° – 45°,
 - dla budynku garażowo-gospodarczego i wiaty – dachy płaskie lub strome jedno- lub dwuspadowe o nachyleniu 20° – 45°,
 - f) pokrycie dachów stromych: dachówka, materiały imitujące dachówkę w kolorach od brązowego, poprzez ceglany do czerwonego, z dopuszczeniem dachów w odcieniach szarości,
 - g) w przypadku przebudowy i rozbudowy istniejącej zabudowy dopuszcza się zachowanie istniejącej formy dachu,
 - h) dopuszcza się usytuowanie budynku garażowo-gospodarczego jako obiektu wolnostojącego lub przybudowanego do budynku mieszkalnego jednorodzinnego;
- 5) ustala się parametry działek uzyskanych w wyniku scalania i podziału nieruchomości:
 - a) minimalna powierzchnia – 800,0 m²,
 - b) minimalna szerokości frontów – 20,0 m,
 - c) kąt położenia granic w stosunku do pasa drogowego – od 45° do 135°.

- 6) ustala się minimalną powierzchnię nowo wydzielanych działek budowlanych – 800 m², z wyjątkiem działek wydzielanych dla realizacji sieci i urządzeń infrastruktury technicznej, dojazdów i dojazdów, powiększenia nieruchomości sąsiedniej oraz regulacji granic pomiędzy nieruchomościami.

Rozdział 3.

Przepisy końcowe

§ 16. Ustala się stawkę służącą naliczaniu jednorazowych opłat, o jakich mowa w art. 36 ust. 4 ustawy z dnia 27 marca 2003 r. o planowaniu i zagospodarowaniu przestrzennym (Dz. U. z 2022 r. poz. 503 ze zmianami) w wysokości 30%.

§ 17. Wykonanie uchwały powierza się Wójtowi Gminy Sędziejowice.

§ 18. Uchwała wchodzi w życie po upływie 14 dni od dnia ogłoszenia jej w Dzienniku Urzędowym Województwa Łódzkiego.

Przewodniczący Rady Gminy
Sędziejowice









Jarosław Bartczak

z dnia 28 października 2022 r.



OZNACZENIA

OZNACZENIA STANOWIĄCE OBOWIĄZUJĄCE USTALENIA PLANU

	GRANICA OBSZARU OBJĘTEGO PLANEM
	LINIE ROZGRANICZAJĄCE TERENY O RÓŻNYM PRZEZNACZENIU LUB RÓŻNYCH ZASADACH ZAGOSPODAROWANIA
	NIEPRZEKRACZALNE LINIE ZABUDOWY
	TERENY ZABUDOWY MIESZKANIOWEJ JEDNORODZINEJ
	TEREN DROGI PUBLICZNEJ KLASY LOKALNEJ
	TERENY DRÓG WEWNĘTRZNYCH
	STANOWISKO ARCHEOLOGICZNE UJĘTE W EWIDENCJI ZABYTKÓW
	PASY TECHNICZNE NAWIĘTRZNYCH LINII ELEKTROENERGETYCZNYCH ŚREDNIEGO NAPIĘCIA

OZNACZENIA O CHARAKTERZE INFORMACYJNYM

	LINIE WYMIAROWE [m]
--	---------------------

SKALA 1:1000



WYRYS ZE STUDIUM UWARUNKOWAŃ I KIERUNKÓW ZAGOSPODAROWANIA PRZESTRZENNEGO GMINY SĘDZIEJOWICE Z OZNACZENIEM GRANIC OBSZARU OBJĘTEGO PLANEM SKALA 1:10 000









OZNACZENIA

KIERUNKI ZAGOSPODAROWANIA PRZESTRZENNEGO

	TERENY ZABUDOWY ZAGRODOWEJ
	TERENY ZABUDOWY MIESZKANIOWEJ JEDNORODZINEJ
	TERENY ZABUDOWY USŁUGOWEJ
	TERENY ZABUDOWY FUNKCJI INDYWIDUALNEJ
	TERENY USŁUG SPORTU I REKREACJI
	TERENY ZABUDOWY PRODUKCYJNEJ, SKŁADÓW I MAGAZYNÓW ORAZ ZABUDOWY USŁUGOWEJ
	TERENY ZIELONE URZĄDZONE
	TERENY CHLEWIAKÓW
	TERENY INFRASTRUKTURY TECHNICZNEJ
	TERENY LOKALIZACJI ELEKTROENERGETYCZNYCH O MOCI PRZEBIECZAJĄCEJ 100 kW
	TERENY LOKALIZACJI ELEKTROENERGETYCZNYCH O MOCI PRZEBIECZAJĄCEJ 100 kW

OCHRONA I KSZTAŁTOWANIE ŚRODOWISKA PRZYRODNICZEGO

	TERENY WÓD POWIERZCHNIOWYCH ŚCIEKOWYCH
	TERENY ROLNICZE WYŻSZYCH KLAS KONTAKTYWNOŚCI (III-IV)
	TERENY ROLNICZE NIŻSZYCH KLAS KONTAKTYWNOŚCI (V-VI)
	TERENY TRWAŁYCH UŻYTKÓW ZIELONICH, ZAKŁADÓW I DOLIN RZECZNYCH
	TERENY LEŚNE
	TERENY PRZEZNACZONE DO ZALĘGANIA
	GRANICA OBSZARU OBJĘTEGO PLANEM

Załącznik Nr 2 do uchwały Nr XLVIII/377/22
Rady Gminy Sędziejowice
z dnia 28 października 2022 r.

ROZSTRZYGNIĘCIE

RADY GMINY SĘDZIEJOWICE

w sprawie **rozpatrzenia uwag wniesionych do projektu miejscowego planu zagospodarowania przestrzennego terenów położonych we wsi Sędziejowice – rejon ul. Słonecznej i Wieluńskiej, gmina Sędziejowice wyłożonego do publicznego wglądu**

Na podstawie art. 20 ust. 1 ustawy z dnia 27 marca 2003 r. o planowaniu i zagospodarowaniu przestrzennym (Dz. U. z 2022 r. poz. 503 ze zmianami) oraz rozstrzygnięcia Wójta Gminy Sędziejowice w sprawie braku uwag wniesionych do projektu **miejscowego planu zagospodarowania przestrzennego terenów położonych we wsi Sędziejowice – rejon ul. Słonecznej i Wieluńskiej, gmina Sędziejowice wraz z prognozą oddziaływania na środowisko** podczas wyłożenia do publicznego wglądu w dniach od 19 sierpnia 2022 r. do 9 września 2022 r. oraz w okresie ich składania wyznaczonym do dnia 23 września 2022 r., Rada Gminy Sędziejowice nie rozstrzyga o sposobie ich rozpatrzenia.

Przewodniczący Rady Gminy
Sędziejowice

Jarosław Bartczak

ROZSTRZYGNIĘCIE RADY GMINY SĘDZIEJOWICE

w sprawie sposobu realizacji zapisanych w miejscowym planie zagospodarowania przestrzennego terenów położonych we wsi Sędziejowice – rejon ul. Słonecznej i Wieluńskiej, gmina Sędziejowice inwestycji z zakresu infrastruktury technicznej, które należą do zadań własnych gminy, oraz zasadach ich finansowania

Na podstawie art. 20 ust 1 ustawy z dnia 27 marca 2003 r. o planowaniu i zagospodarowaniu przestrzennym (Dz. U. z 2022 r. poz. 503 ze zmianami), art. 7 ust. 1 pkt 2 i 3 ustawy z dnia 8 marca 1990 r. o samorządzie gminnym (Dz. U. z 2022 r. poz. 559 ze zm.), Rada Gminy Sędziejowice rozstrzyga co następuje:

§ 1. Sposób realizacji zapisanych w planie inwestycji z zakresu infrastruktury technicznej:

1. Zapisane w miejscowym planie zagospodarowania przestrzennego terenów położonych we wsi Sędziejowice – rejon ul. Słonecznej i Wieluńskiej, gmina Sędziejowice inwestycje z zakresu infrastruktury technicznej, które należą do zadań własnych gminy to inwestycje z zakresu budowy:

- 1) komunikacji – rozbudowa drogi publicznej klasy lokalnej;
- 2) infrastruktury technicznej – sieci wodociągowej, kanalizacji sanitarnej i deszczowej.

2. Inwestycje te będą realizowane w następujący sposób:

- 1) zgodnie z przepisami prawa materialnego i finansowego w tym zakresie;
- 2) za podstawę przyjęcia realizacji wyżej wyznaczonych zadań, które należą do zadań własnych stanowiąc będą zapisy Wieloletniej Prognozy Finansowej Gminy Sędziejowice;
- 3) określenie terminów przystąpienia i zakończenia realizacji tych zadań, ustalone będzie według kryteriów i zasad przyjętych przy konstruowaniu Wieloletniej Prognozy Finansowej Gminy Sędziejowice;
- 4) inwestycje realizowane mogą być etapowo w zależności od wielkości środków przeznaczonych na inwestycje.

§ 2. Zasady finansowania zapisanych w planie inwestycji z zakresu infrastruktury technicznej, które należą do zadań własnych gminy, zgodnie z przepisami o finansach publicznych. Finansowanie inwestycji będzie odbywać się poprzez:

- 1) wydatki z budżetu gminy,
- 2) współfinansowanie środkami zewnętrznymi, poprzez budżet gminy w ramach m.in.:
 - a) dotacji Unii Europejskiej,
 - b) dotacji samorządu województwa,
 - c) dotacji i pożyczek z funduszy celowych,
 - d) kredytów i pożyczek bankowych,
 - e) innych środków zewnętrznych.

- 3) udział inwestorów w finansowaniu w ramach porozumień o charakterze cywilno-prawnym lub w formie partnerstwa publiczno-prywatnego – „PPP”.

Przewodniczący Rady Gminy
Sędziejowice

Jarosław Bartczak

Załącznik Nr 4 do uchwały Nr XLVIII/377/22

Rady Gminy Sędziejowice

z dnia 28 października 2022 r.

Zalacznik4.gml

Rada Gminy Sędziejowice na podstawie art. 67a ust. 3 i 5 ustawy z dnia 27 marca 2003 r. o planowaniu i zagospodarowaniu przestrzennym przygotowała dane przestrzenne dla planu, które stanowią załącznik w postaci cyfrowej do uchwały.

Uzasadnienie

w sprawie **miejscowego planu zagospodarowania przestrzennego terenów położonych we wsi Sędziejowice – rejon ul. Słonecznej i Wieluńskiej, gmina Sędziejowice**

Prace nad planem wykonano w oparciu o Uchwałę Nr XXVIII/221/21 Rady Gminy Sędziejowice z dnia 29 marca 2021 r. w sprawie przystąpienia do sporządzenia miejscowego planu zagospodarowania przestrzennego terenów położonych we wsi Sędziejowice – rejon ul. Słonecznej i Wieluńskiej, gmina Sędziejowice .

Przedmiotem planu miejscowego jest ustalenie przeznaczenia oraz zasad zagospodarowania terenów położonych we wsi Sędziejowice, w rejonie ul. Słonecznej i Wieluńskiej. W planie wyznaczono zabudowy mieszkaniowej jednorodzinnej, teren drogi publicznej klasy lokalnej oraz tereny dróg wewnętrznych.

Plan zawiera część tekstową, graficzną oraz rozstrzygnięcia i uzasadnienie. Plan nie narusza ustaleń „Studium uwarunkowań i kierunków zagospodarowania przestrzennego gminy Sędziejowice”, uchwalonego Uchwałą Nr V/40/19 Rady Gminy Sędziejowice z dnia 28 lutego 2019 r., i jest zgodny z przepisami odrębnymi. Czynności formalno-prawne udokumentowane są w sporządzonej dokumentacji prac planistycznych.

W projekcie planu miejscowego uwzględniono **wymogi określone w art. 1 ust. 2** ustawy z dnia 27 marca 2003 r. o planowaniu i zagospodarowaniu przestrzennym (Dz. U. z 2022 r. poz. 503 ze zmianami):

1)wymagania ładu przestrzennego, w tym urbanistyki i architektury – poprzez wprowadzenie ustaleń w zakresie zasad ochrony i kształtowania ładu przestrzennego;

2)walory architektoniczne i krajobrazowe – poprzez wprowadzenie ustaleń w zakresie zasad kształtowania zabudowy oraz wskaźników zagospodarowania terenu, maksymalnej i minimalnej intensywności zabudowy jako wskaźnika powierzchni całkowitej zabudowy w odniesieniu do powierzchni działki budowlanej, minimalnego udziału procentowego powierzchni biologicznie czynnej w odniesieniu do powierzchni działki budowlanej, maksymalnej wysokości zabudowy oraz linii zabudowy i gabarytów obiektów;

3)wymagania ochrony środowiska, w tym gospodarowania wodami i ochrony gruntów rolnych i leśnych – poprzez wprowadzenie ustaleń w zakresie zasad ochrony środowiska, przyrody i krajobrazu kulturowego;

4)wymagania ochrony dziedzictwa kulturowego i zabytków oraz dóbr kultury współczesnej – poprzez wprowadzenie ustaleń w zakresie zasad ochrony dziedzictwa kulturowego i zabytków, w tym krajobrazów kulturowych, oraz dóbr kultury współczesnej;

5)wymagania ochrony zdrowia oraz bezpieczeństwa ludzi i mienia, a także potrzeby osób ze szczególnymi potrzebami, o których mowa w ustawie z dnia 19 lipca 2019 r. o zapewnianiu dostępności osobom ze szczególnymi potrzebami – poprzez wprowadzenie ustaleń w zakresie szczególnych warunków zagospodarowania terenu oraz ograniczeń w ich użytkowaniu, w tym zakazu zabudowy;

6)walory ekonomiczne przestrzeni – poprzez ustalenie przeznaczenia terenów z uwzględnieniem prognozy skutków finansowych uchwalenia planu miejscowego;

7)prawo własności – poprzez ustalenie przeznaczenia terenów z uwzględnieniem stanu prawnego gruntów;

8)potrzeby obronności i bezpieczeństwa państwa – poprzez wprowadzenie ustaleń w zakresie szczególnych warunków zagospodarowania terenu oraz ograniczeń w ich użytkowaniu, w tym zakazu zabudowy;

9)potrzeby interesu publicznego – poprzez wprowadzenie ustaleń w zakresie wymagań wynikających z potrzeby kształtowania przestrzeni publicznych;

10)potrzeby w zakresie rozwoju infrastruktury technicznej, w szczególności sieci szerokopasmowych – poprzez wprowadzenie ustaleń w zakresie zasad modernizacji, rozbudowy i budowy systemów komunikacji i infrastruktury technicznej;

11)zapewnienie udziału społeczeństwa w pracach nad studium uwarunkowań i kierunków zagospodarowania przestrzennego gminy, miejscowym planem zagospodarowania przestrzennego oraz planem zagospodarowania przestrzennego województwa, w tym przy użyciu środków komunikacji elektronicznej – poprzez zapewnienie możliwości składania wniosków i uwag do projektu planu

miejscowego zgodnie z wymogami art. 17 ust. 1 i 11 ustawy z dnia 27 marca 2003 r. o planowaniu i zagospodarowaniu przestrzennym (Dz. U. z 2022 r. poz. 503 ze zmianami);

12) zachowanie jawności i przejrzystości procedur planistycznych – poprzez przeprowadzenie procedury planistycznej zgodnie z wymogami art. 17 ustawy z dnia 27 marca 2003 r. o planowaniu i zagospodarowaniu przestrzennym (Dz. U. z 2022 r. poz. 503 ze zmianami);

13) potrzeby zapewnienia odpowiedniej ilości i jakości wody, do celów zaopatrzenia ludności – poprzez wprowadzenie ustaleń w zakresie zasad modernizacji, rozbudowy i budowy systemów komunikacji i infrastruktury technicznej.

W projekcie planu miejscowego uwzględniono **wymogi określone w art. 1 ust. 3** ustawy z dnia 27 marca 2003 r. o planowaniu i zagospodarowaniu przestrzennym (Dz. U. z 2022 r. poz. 503 ze zmianami) dotyczące ustalania przeznaczenia terenu lub określania potencjalnego sposobu zagospodarowania i korzystania z terenu z uwzględnieniem:

1) interesu publicznego i prywatnego, w tym zgłaszanych w postaci wniosków i uwag, zmierzających do ochrony istniejącego stanu zagospodarowania terenu, jak i zmian w zakresie jego zagospodarowania – poprzez wprowadzenie ustaleń w zakresie przeznaczenia terenów z uwzględnieniem potrzeb realizacji inwestycji celu publicznego oraz rozstrzygnięcie wniosków i uwag składanych do projektu planu miejscowego zgodnie z wymogami art. 17 ust. 1 i 11 ustawy z dnia 27 marca 2003 r. o planowaniu i zagospodarowaniu przestrzennym (Dz. U. z 2022 r. poz. 503 ze zmianami);

2) analiz ekonomicznych, środowiskowych i społecznych – poprzez sporządzenie prognozy oddziaływania na środowisko i prognozy skutków finansowych z uwzględnieniem potrzeb społeczności lokalnej w zakresie wyznaczania nowych terenów przeznaczonych pod zainwestowanie.

W projekcie planu miejscowego uwzględniono **wymogi określone w art. 1 ust. 4** ustawy z dnia 27 marca 2003 r. o planowaniu i zagospodarowaniu przestrzennym (Dz. U. z 2022 r. poz. 503 ze zmianami) dotyczące uwzględnienia wymagań ładu przestrzennego, efektywnego gospodarowania przestrzenią oraz walorów ekonomicznych przestrzeni w przypadku sytuowania nowej zabudowy w zakresie:

1) kształtowania struktur przestrzennych przy uwzględnieniu dążenia do minimalizowania transportochłonności układu przestrzennego – poprzez wprowadzenie ustaleń w zakresie przeznaczenia terenów z uwzględnieniem dostępności komunikacyjnej do dróg publicznych;

2) lokalizowania nowej zabudowy mieszkaniowej w sposób umożliwiający mieszkańcom maksymalne wykorzystanie publicznego transportu zbiorowego jako podstawowego środka transportu – poprzez wprowadzenie ustaleń w zakresie przeznaczenia terenów z uwzględnieniem przebiegu sieci transportu publicznego;

3) zapewniania rozwiązań przestrzennych, ułatwiających przemieszczanie się pieszych i rowerzystów – poprzez wprowadzenie ustaleń w zakresie przeznaczenia i zasad zagospodarowania terenów pod drogi publiczne i wewnętrzne z uwzględnieniem chodników i ścieżek rowerowych;

4) dążenia do planowania i lokalizowania nowej zabudowy na obszarach o w pełni wykształconej zwartej strukturze funkcjonalno-przestrzennej, w granicach jednostki osadniczej w rozumieniu art. 2 pkt 1 ustawy z dnia 29 sierpnia 2003 r. o urzędowych nazwach miejscowości i obiektów fizjograficznych, w szczególności poprzez uzupełnianie istniejącej zabudowy oraz na terenach położonych na obszarach innych niż wymienione wyżej, wyłącznie w sytuacji braku dostatecznej ilości terenów przeznaczonych pod dany rodzaj zabudowy położonych na obszarach, o których mowa wyżej – poprzez wprowadzenie ustaleń w zakresie przeznaczenia terenów na obszarach położonych w granicach jednostki osadniczej, posiadających dostęp do dróg publicznych i sieci infrastruktury technicznej.

W projekcie planu miejscowego uwzględniono **wyniki analizy zmian w zagospodarowaniu przestrzennym**, o której mowa w art. 32 ust. 1 ustawy z dnia 27 marca 2003 r. o planowaniu i zagospodarowaniu przestrzennym (Dz. U. z 2022 r. poz. 503 ze zmianami), przeprowadzonej w ramach oceny aktualności Studium uwarunkowań i kierunków zagospodarowania przestrzennego oraz miejscowych planów zagospodarowania przestrzennego gminy Sędziejowice przyjętej Uchwałą Nr XVIII/151/16 Rady Gminy Sędziejowice z dnia 27 kwietnia 2016 r.

W projekcie planu miejscowego uwzględniono zasady **uniwersalnego projektowania** poprzez ustalenie przeznaczenia oraz wprowadzenie parametrów i wskaźników kształtowania zabudowy oraz zagospodarowania terenu, biorąc pod uwagę konieczność uwzględnienia przepisów odrębnych na etapie projektowania i realizacji wszelkich obiektów budowlanych w granicach obszaru objętego planem.

W projekcie planu miejscowego uwzględniono ponadto **wpływ na finanse publiczne, w tym budżet gminy**, poprzez sporządzenie prognozy skutków finansowych, w której określono spodziewane dochody własne i wydatki gminy, w tym na wpływy z podatku od nieruchomości oraz na opłaty i odszkodowania, o których mowa w art. 36 ustawy z dnia 27 marca 2003 r. o planowaniu i zagospodarowaniu przestrzennym (Dz. U. z 2022 r. poz. 503 ze zmianami) oraz wydatki związane z realizacją inwestycji z zakresu infrastruktury technicznej, które należą do zadań własnych gminy.

Sędziejowice, 14.10.2022 r.

Wójt Gminy Sędziejowice

Dariusz Cieślak